VASCA VOLANO: PIANTA
SCALA 1:200

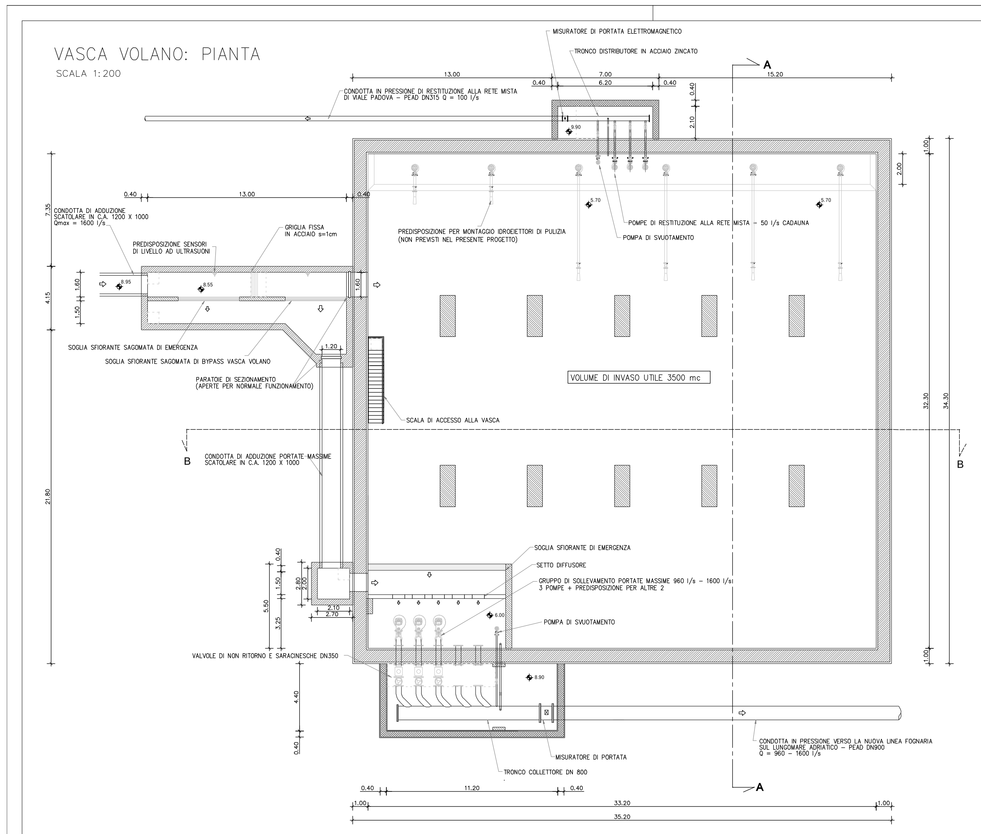

PARTICOLARE GRIGLIATURA E SFIORI
SCALA 1:100

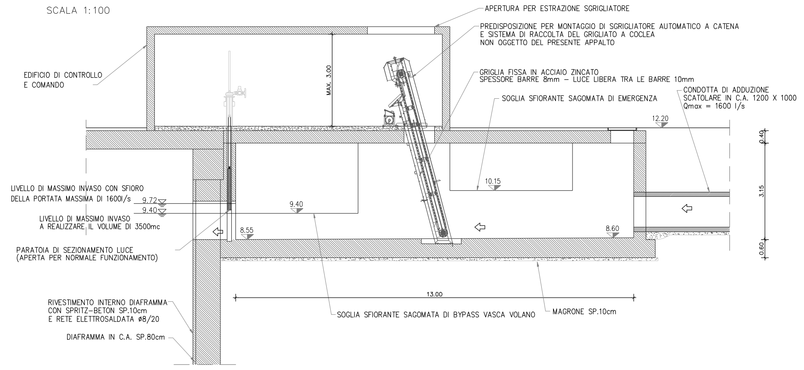

PARTICOLARE VANO DI SOLLEVAMENTO PORTATE MASSIME (VERSO CONDOTTA LUNGOMARE)
SCALA 1:100

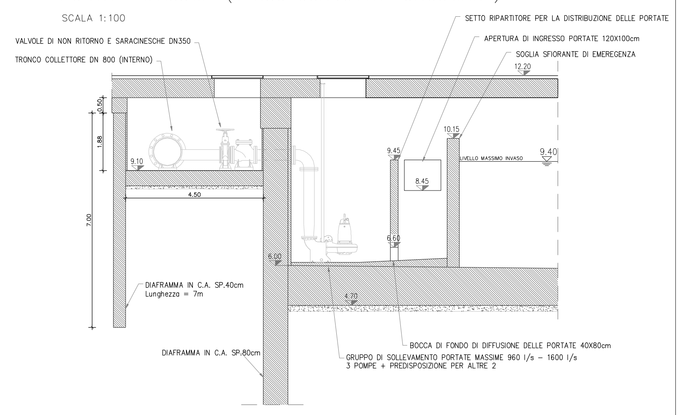

PARTICOLARE VANO DI SOLLEVAMENTO VERSO VIALE PADOVA
SCALA 1:100

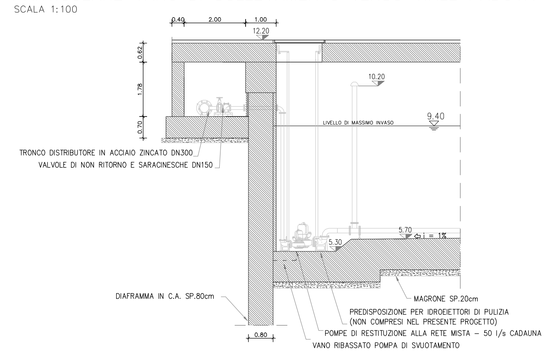

VASCA VOLANO: SEZIONE TRASVERSALE A–A
SCALA 1:200

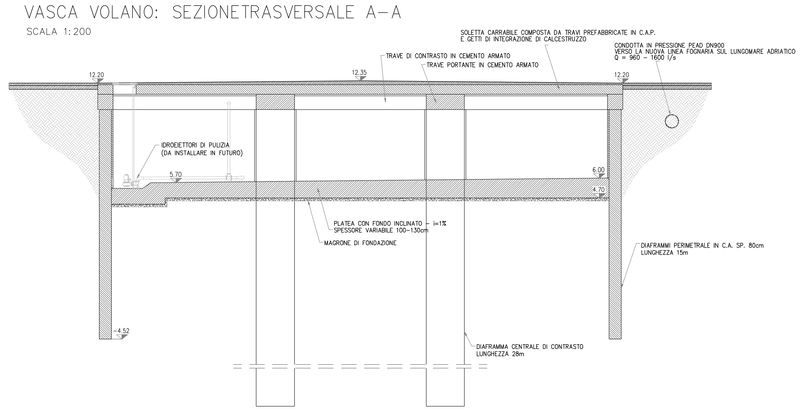

VASCA VOLANO: SEZIONE LONGITUDINALE B–B
SCALA 1:200

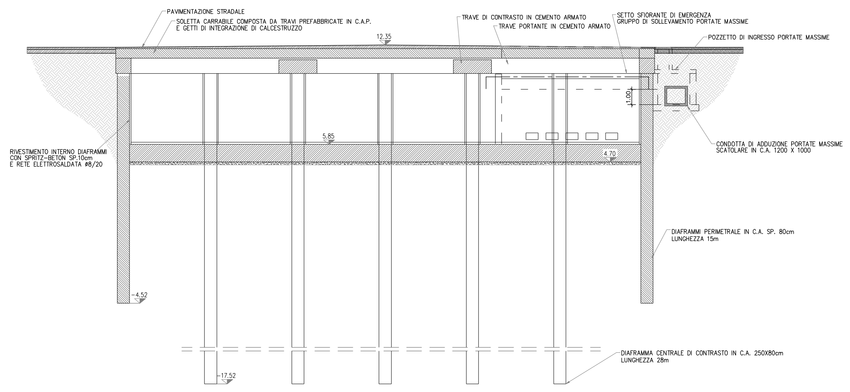

EDIFICIO DI CONTROLLO – PIANTA
SCALA 1:100

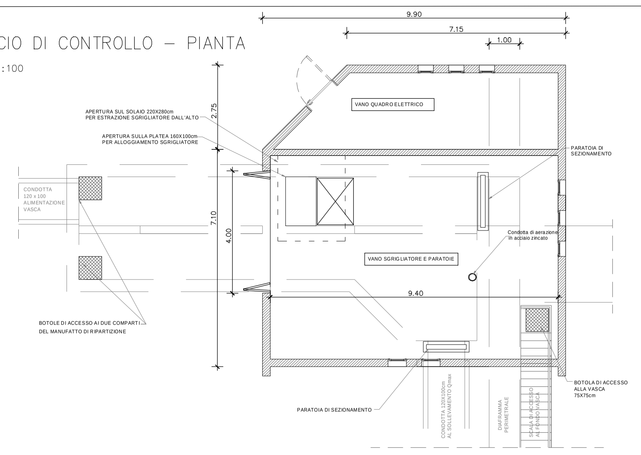

EDIFICIO DI CONTROLLO – PROSPETTI EST E NORD
SCALA 1:100

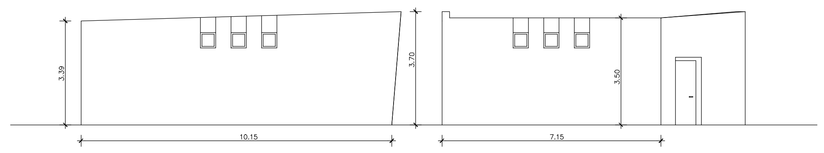

EDIFICIO DI CONTROLLO – PROSPETTI OVEST E SUD
SCALA 1:100

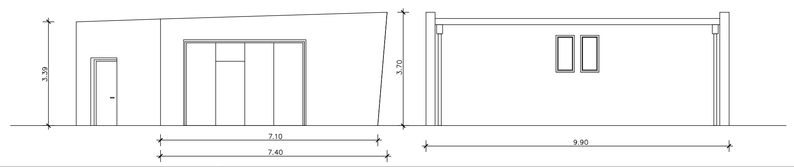

Presidenza del Consiglio dei Ministri

Dipartimento della Protezione Civile

Commissario Delegato per l'Emergenza concernente gli eccezionali eventi meteorologici del 26 settembre 2007 che hanno colpito parte del territorio della Regione Veneto. OPCM n.3621 del 18/10/2007

REGIONE DEL VENETO — COMUNE DI CHIOGGIA

Accordo di Programma per la Salvaguardia Ambientale del Bacino del Lusenzo nella Laguna di Venezia e per la Prevenzione del Rischio Idraulico dell'Area di Sottomarina

LOTTO 2 - INTERVENTI PIAZZA EUROPA

AGGIORNAMENTO PROGETTO PRELIMINARE

PROGETTAZIONE

VERITAS

VERITAS S.p.A.
Santa Croce, 489
30135 Venezia - VE.
tel. 041.72.91.111 - fax 041.72.92.643
e-mail: info@gruppoveritas.it

IL PROGETTISTA
Ing. Samuele Colombo

IL DIRETTORE INGEGNERIA
Ing. Umberto Benedetti

IL RESPONSABILE INGEGNERIA CHIOGGIA
Ing. Samuele Colombo

IL RESPONSABILE DI COMMESSA
Ing. Sonia Martignon

VASCA DI LAMINAZIONE ED EDIFICIO DI CONTROLLO

SCALE 1 : 100 / 1 : 200

TAV. 4

CODICE ELABORATO

CODICE COMMESSA: 321600220

REV.	DATA	MOTIVO	ESEGUITO	CONTROLLATO	APPROVATO
02	Aprile 2014	EMISSIONE CON AGGIORNAMENTO PER SERVITU'	S.S.	S.C.	S.C.
01	Dicembre 2013	EMISSIONE	A.P.	S.C.	S.C.
00	Settembre 2011	EMISSIONE	A.P.	S.C.	S.C.